

Contexte

Le Nord de la République Islamique de Mauritanie fut champ de bataille durant le conflit du Sahara occidental de 1976 – 1978. Cette partie de la Mauritanie a été marquée par un minage anarchique et l'utilisation d'un nombre important de mines, en général sans aucun plan de pose.

Quarante quatre ans après la guerre, les mines continuent à tuer et mutiler les populations, constituent un frein au développement dans le nord de la Mauritanie et bloquent des activités économiques telles que : le pâturage la recherche minière, la pêche, le tourisme le commerce ect.

Découvertes des Zones minées :

Le Programme National de Déminage Humanitaire pour le Développement (PNDHD) à travers des enquêtes non techniques après des renseignements transmis par des bergers et nomades a découvert dans la Wilaya (Région) du Tires Zemmour des champs de mines confirmés et d'autres soupçonnés s'agissant de la Wilaya (Région) de Dakhlet Nouadhibou les champs ont constatés par des pêcheurs et par la suite confirmés par les équipes du PNDHD.

Impact Socio-économique :

Les opérations de déminage et de dépollution déjà réalisées ont permis la création d'un environnement favorable pour le développement socio- économique dans les wilayas initialement affectées : le développement du tourisme, la libre circulation des nomades pour accéder au pâturage et autres activités.

1

Education aux risques

Le PNDHD à travers les ONGs, autorités administratives, élus, bergers, nomades et pêcheurs se de fournir de toutes les informations sur les mines et les champs de mines et s'assure que toutes les parties concernées par ce sujet bénéficient d'informations mises à jour. Diffuse des messages au public, mène des vastes campagnes de sensibilisation et d'information dans toutes les zones soupçonnées ou confirmées dangereuses.

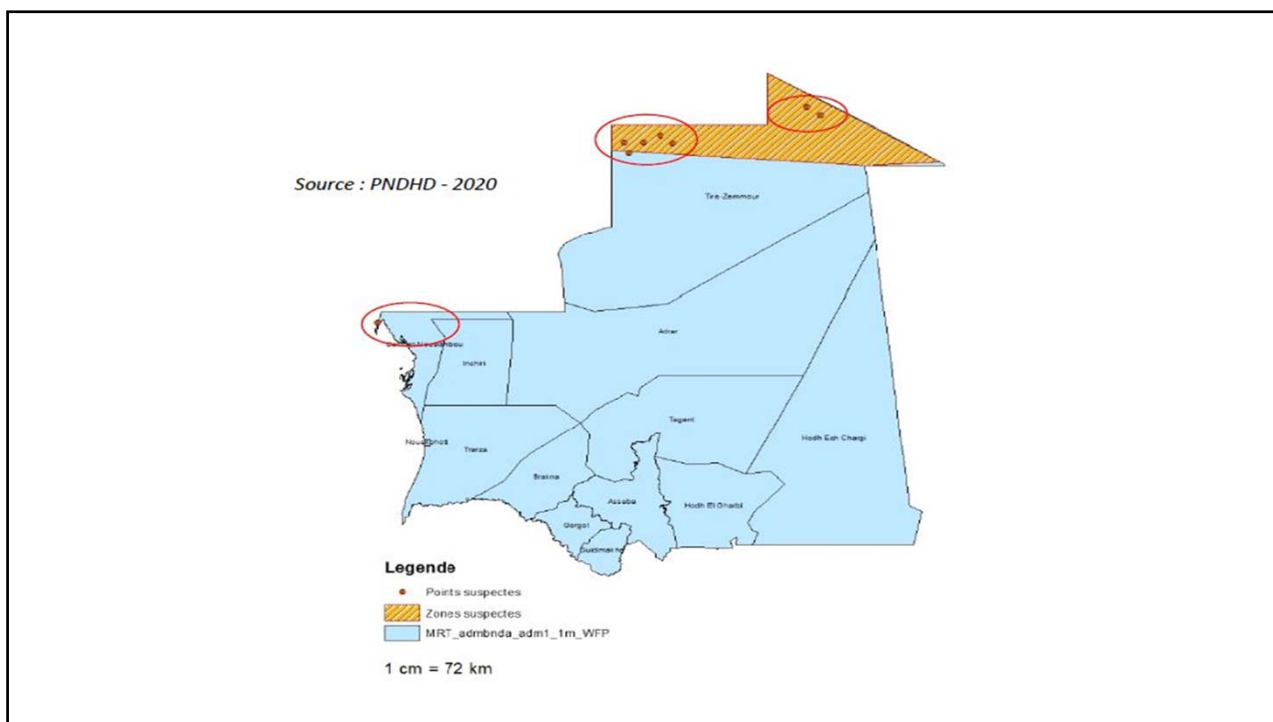
Organisation des formations d'enseignants, qui promouvront le message de prévention dans leur communauté locale respective, grâce à un cours et à un atelier d'accompagnement et de formation aux risques liés aux mines ;

Distribution de cahiers scolaires sur lesquels figurent les comportements sûrs à adopter par les écoliers s'ils se retrouvent face à des mines ;

Distribution de casquettes et de T-shirt lesquels figurent les comportements sûrs à adopter par les écoliers s'ils se retrouvent face à des mines ;

Programmation des cours d'éducation aux risques au niveau des établissements scolaires dans les zones confirmées ou soupçonnées.

2



3

Récapitulatif des zones où la présence de mines antipersonnel est avérée ou soupçonnée

Champs de mines confirmés		Champs de mines soupçonnés	
Nom de la zone	Surface en m ²	Nom de la zone	Surface en m ²
Boukhzame	450000	Lemriera	2000000
Boudheir	270000	Elmetlani	850000
Tamreikett	210000	Dhara el kelba	105000
Oudyatte Bouzeyanne	450000	Boulenoir	420000
Oudyatte Lekhyame	254000	Total	3375000
TIGERT2,1	2000000		
Boukweima	740000		
PK24	81380,816		
PK55	255285,432		
Ezire Ezargha	167944,718692		
Total	4710666,248		

4

Zones contaminé par sous munitions

ZONES	SURFACE EN M²	BLU63	MK118	M42
AYDIYATT	150108		6	
AGHWACHIN	351293	28		
DOUEIK	258982			347
OUDEYATT BOUZEYAN	312624	21		23
WINIGHET	106595		1	
BIR MARIAM	169400	48		
OUM DBEIATT	33572	200		
TIGERT	305212		91	
GHARET EL HEMAID	276954		481	
SURFACE TOTAL	1964740	297	579	370
			1246	


5

Victimes de 2017 à 2020

	2017	2018	2019	2020	Total
Tué					
blessé		03	01		04
inconnu					
Homme		02	01		
Enfants					
Femme		01			
Fille					
Militaire					
Démineur					
inconnu					
Tué					
TOTAL		03	01		04


6

Accident 2018

Nom et Prenom	Date de l'Accident	Lieu De l'accident	Coordonnées	
- Cheikh El Khalil - Yeslem Maatala - Saadani	14/12/2018 à 17h	Ekheng lejewad)	25 59 58.90 11 36 30.0	

7

Accident 2019

Nom et Prenom	Date et lieu de naissance	Date de l'Accident	Lieu	Coordonnées	
- CHEIKH AHMED	1997 à Maal	23/06/2019	à Chami Dakhlet Nouadhbou	20.183566 -16.04931	

8

Images illustratives de champs de mines AP et AC



9



10



11



12



13



14

Images illustratives de champs de sous munitions



15



16

IMSMA