



REPUBLIQUE DEMOCRATIQUE DU CONGO  
MINISTRE DE L'INTERIEUR ET SECURITE  
CENTRE CONGOLAIS DE LUTTE ANTIMINES



CONVENTION SUR L'INTERDICTION DE L'EMPLOI, DU  
STOCKAGE, DE LA PRODUCTION ET DU TRANSFERT DES MINES  
ANTIPERSONNEL ET SUR LEUR DESTRUCTION  
RAPPORT SUR L'ARTICLE 7

PERIODE DE RAPPORT : 1<sup>er</sup> JANVIER 2019 – 31 MARS 2022.

DATE DE PRESENTATION DU RAPPORT : MAI 2022

AUTORITE A CONTACTER : Maître SUDI ALIMASI KIMPUTU, Coordonnateur  
National du Centre Congolais de Lutte Antimines

E-mail : [sudikimputu@cclam-rdc.org](mailto:sudikimputu@cclam-rdc.org), [sudikimputu@gmail.com](mailto:sudikimputu@gmail.com)

Tél : +243 81 81 38 963 / +243 99 83 81 437

Adresse : 40, Avenue Roi Baudouin (ex 3Z), Kinshasa/Gombe, RDC



## Form A : Mesures d'application nationales


Changée:
<p>Au cours des ateliers tenus successivement du 24 au 28 janvier 2022, sous le Haut Patronage de son Excellence Monsieur le Vice Premier Ministre, Ministre de l'Intérieur, Sécurité, Décentralisation et Affaires Coutumières, un nouveau Plan Stratégique National de Lutte Antimines de Dix ans (2023-2032) a été développé à la suite de deux autres successifs adoptés à savoir, 2012-2016 et 2018-2019. Ce nouveau plan a aussi été adopté dans un processus participatif par le Centre Congolais de Lutte Antimines, avec l'assistance de tous les partenaires, autorités de l'Etat (Ministère sectoriels et services) impliquées dans le programme, Organisation de la Société civile ainsi que des représentants des organisations de victimes de mines et de personnes.</p> <p>Lors de la tenue des ateliers précités, les normes nationales congolaises de Lutte Antimines ont été aussi révisées et ont inclut la nouvelle norme relative aux Engins Explosifs improvisés.</p>

## Form B : Mines Stockées

Inchangé : voir rapport 2017
------------------------------

## Form C : Localisation des zones minées

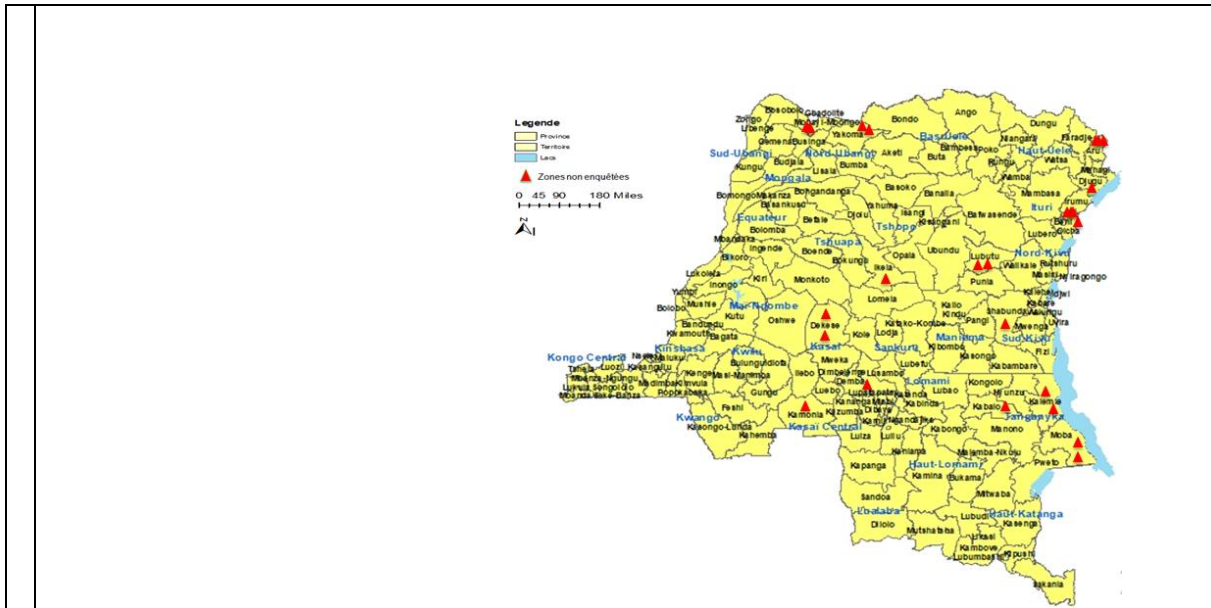
Changée :																																																																																								
<p>Actuellement la République Démocratique du Congo dispose de 37 zones dangereuses identifiées dont la superficie est 399.969,13m<sup>2</sup></p> <p><b>37 Zones actuelles</b></p>																																																																																								
<table border="1"><thead><tr><th>N°</th><th>Nom de la zone</th><th>Longitude</th><th>Latitude</th><th>Superficie</th><th>Province</th><th>Territoire</th><th>Village</th></tr></thead><tbody><tr><td>1</td><td>Aru</td><td>30:51:5.11</td><td>2:51:59.76</td><td>435</td><td>Ituri</td><td>Aru</td><td>Aru</td></tr><tr><td>2</td><td>Aru 2</td><td>30:51:5.11</td><td>2:51:59.76</td><td>315</td><td>Ituri</td><td>Aru</td><td>Aru</td></tr><tr><td>3</td><td>NLCS/DA-003_USI</td><td>30:30:69.9</td><td>1:46:86.7</td><td>5000</td><td>Ituri</td><td>Djugu</td><td>Djugu</td></tr><tr><td>4</td><td>AGOROBO</td><td>30:48:22.5</td><td>3:35:46.9</td><td>350</td><td>Ituri</td><td>Aru</td><td>Aru</td></tr><tr><td>5</td><td>EP. KANANA</td><td>20:47:31.6</td><td>-6:25:22.5</td><td>700</td><td>Kasai</td><td>Tshikapa</td><td>Tshivunde</td></tr><tr><td>6</td><td>Au puits de gisement côté droit de la route</td><td>26:44:22.4</td><td>-0:50:13.2</td><td>2793</td><td>Maniema</td><td>Lubutu</td><td>Mukwanyama</td></tr><tr><td>7</td><td>Dans les lieux d'exploitation des diamants, sentiers et sources d'eau</td><td>25:44:22.4</td><td>-0:50:13.2</td><td>1959</td><td>Maniema</td><td>Lubutu</td><td>Mukwanyama</td></tr><tr><td>8</td><td>NLCS/DA BULESE_DA 003</td><td>29:58:8.5</td><td>0:34:30.6</td><td>2855</td><td>Nord Kivu</td><td>Beni</td><td>Beni</td></tr><tr><td>9</td><td>NLCS/DA BULESE_DA004</td><td>29:58:5.3</td><td>0:35:55.3</td><td>456</td><td>Nord Kivu</td><td>Beni</td><td>Beni</td></tr><tr><td>10</td><td>NLCS/DA BULESE_DA 007</td><td>29:58:3.1</td><td>Kailo</td><td>1860</td><td>Nord Kivu</td><td>Beni</td><td>beni</td></tr></tbody></table>	N°	Nom de la zone	Longitude	Latitude	Superficie	Province	Territoire	Village	1	Aru	30:51:5.11	2:51:59.76	435	Ituri	Aru	Aru	2	Aru 2	30:51:5.11	2:51:59.76	315	Ituri	Aru	Aru	3	NLCS/DA-003_USI	30:30:69.9	1:46:86.7	5000	Ituri	Djugu	Djugu	4	AGOROBO	30:48:22.5	3:35:46.9	350	Ituri	Aru	Aru	5	EP. KANANA	20:47:31.6	-6:25:22.5	700	Kasai	Tshikapa	Tshivunde	6	Au puits de gisement côté droit de la route	26:44:22.4	-0:50:13.2	2793	Maniema	Lubutu	Mukwanyama	7	Dans les lieux d'exploitation des diamants, sentiers et sources d'eau	25:44:22.4	-0:50:13.2	1959	Maniema	Lubutu	Mukwanyama	8	NLCS/DA BULESE_DA 003	29:58:8.5	0:34:30.6	2855	Nord Kivu	Beni	Beni	9	NLCS/DA BULESE_DA004	29:58:5.3	0:35:55.3	456	Nord Kivu	Beni	Beni	10	NLCS/DA BULESE_DA 007	29:58:3.1	Kailo	1860	Nord Kivu	Beni	beni
N°	Nom de la zone	Longitude	Latitude	Superficie	Province	Territoire	Village																																																																																	
1	Aru	30:51:5.11	2:51:59.76	435	Ituri	Aru	Aru																																																																																	
2	Aru 2	30:51:5.11	2:51:59.76	315	Ituri	Aru	Aru																																																																																	
3	NLCS/DA-003_USI	30:30:69.9	1:46:86.7	5000	Ituri	Djugu	Djugu																																																																																	
4	AGOROBO	30:48:22.5	3:35:46.9	350	Ituri	Aru	Aru																																																																																	
5	EP. KANANA	20:47:31.6	-6:25:22.5	700	Kasai	Tshikapa	Tshivunde																																																																																	
6	Au puits de gisement côté droit de la route	26:44:22.4	-0:50:13.2	2793	Maniema	Lubutu	Mukwanyama																																																																																	
7	Dans les lieux d'exploitation des diamants, sentiers et sources d'eau	25:44:22.4	-0:50:13.2	1959	Maniema	Lubutu	Mukwanyama																																																																																	
8	NLCS/DA BULESE_DA 003	29:58:8.5	0:34:30.6	2855	Nord Kivu	Beni	Beni																																																																																	
9	NLCS/DA BULESE_DA004	29:58:5.3	0:35:55.3	456	Nord Kivu	Beni	Beni																																																																																	
10	NLCS/DA BULESE_DA 007	29:58:3.1	Kailo	1860	Nord Kivu	Beni	beni																																																																																	



11	NLCS/DA BULESE_DA 008	29:58:6.1	0:34:48.9	1250	Nord Kivu	Beni	Beni
12	NLCS/DA BULESE_DA 009	29:58:8.5	0:34:8.1	4425	Nord Kivu	Beni	Beni
13	NLCS/DA BULESE_DA 010	29:58:1.1	0:33:56.6	1140	Nord Kivu	Beni	Beni
14	NLCS/DA KITEMBO_DA 002	29:57:32.5	0:34:59.7	220	Nord Kivu	Beni	Beni
15	groupement BANYANGALA	29:56:33.4	0:35:57.3	50	Nord Kivu	Beni	Bulese
16	Irangyo	29,9425833	0,573	504	Nord Kivu	Beni	
17	Aéroport Kotakoli	21:39:54.2	4:9:27.4	11028	Nord Ubangi	Mobayi Mbongo	Kotakoli
18	Champs De Tire	21:39:35.8	4:11:39.9	17221,9	Nord Ubangi	Mobayi Mbongo	Kotakoli
19	Polongo	21:40:1.7	4:10:3.2	3150	Nord Ubangi	Yakoma	Kotakoli
20	Ido	21:42:4.5	4:10:7.4	4017	Nord Ubangi	Yakoma	Kotakoli
21	Sentier Mwanzalulu vers les champs à Maonde	29:11:28.9	-4:25:26.4	132	Sud Kivu	Fizi	Fizi
22	Village Shabunda	27:20:24.1	2:41:13.8	718,8	Sud Kivu	Shabunda	Shabunda
23	Kasenga	29:42:34.9	-7:14:57.3	4568	Tanganyika	Moba	Kasenga
24	Mont. Nunda	29:44:47	-7:14:49.8	125	Tanganyika	Moba	Kasenga Ganie
25	KAITE	29:11:30	-5:52:39.8	800	Tanganyika	Kalemie	Kaite
26	KASINGE	26:58:53.8	-6:19:45.6	1450	Tanganyika	Kabalo	Kasinge
27	KASINGE 1	026 58 53.3	06 19 45.2	20000	Tanganyika	Kabalo	Kasinge
28	KASINGE 2	026 58 53.3	06 19 45.2	5000	Tanganyika	Kabalo	Kasinge
29	KASINGE 3	026:58:53.3	06:19:45.2	2000	Tanganyika	Kabalo	Kasinge
30	Kahompwa	026:21:09.0	06:11:58.6	2400	Tanganyika	Kabalo	Kahompwa
31	Ene	23:25:4.32	-1:1:44.51	1320	Tshuapa	Ikela	Ene
32	IPOKA 1	21 43 03.3	03 45 26.1	16 952	Kasai	Dekese	Ipoka
33	IPOKA 2	21 39 16.4	03 40 48.6	1088	Kasai	Dekese	Ipoka
34	KABINDA MUKOLE	022 10 03.9	05 07 07.1	218 128	Kasai Central	Demba	Kabinda Mukole
35	KABULUANDA	022 12 46.8	05 00 46.9	21915	Kasai Central	Demba	Kabuluanda Musasa
36	DIBAMBA	022 59 27.8	05 45 28.8	7735.43	Kasai Central	Dimbelenge	Dibamba
37	MPOYI	022 56 05.8	05 40 44.0	35908	Kasai Central	Dimbelenge	Mpoyi
<b>TOTAL : 399.969,13 m<sup>2</sup></b>							

La carte ci-dessous représente les zones dangereuses ouvertes et leur localisation à travers le territoire national





**Form D : Mines conservées ou transférées**

Inchangée : voir rapport 2017

**Form E : Etat de conversion des programmes**

Inchangée : Voir rapport 2017

**Form F : Programme de destruction des Mines**

Inchangée : Voir rapport 2017

**Form G : Mines détruites**

Changée: 61 mines dont 54 mines antipersonnel et 7 mines antichars.

MINES	2019	2020	2021	Mars 2022	TOTAL
AP	21	21	12	0	54
AC/AV	7	0	0	0	7

**Form H : Caractéristiques techniques des mines trouvées et détruites**

Changée :

Les Mines trouvées et détruites allant de la période de notre rapport sont de type PMA 2 d'origine Yougoslave et TS d'origine italienne.



## Form I : Mesures de sensibilisation

### Changée :

**Education aux risques des engins explosifs :** De 2019 à mars 2022, le Programme a enregistré plus ou moins 4.495 Sessions d'Education aux risques pour un total de 235.859 bénéficiaires dans les Provinces du Haut-Katanga, Kasai Central, Maniema, Nord-Kivu, Sud-Kivu, Nord-Ubangi, Sud-Ubangi Ituri, Tanganyika et Tshopo.

### Tableau statistique d'Education aux Risques de Mines et REG

Désignation	2019	2020	2021	Mars 2022	Total
Sessions/EREE	2660	962	814	59	4495
Bénéficiaires/EREE	146.677	35.731	50.745	2.706	235.859

## Form J : Autres questions pertinentes

### A. Reconversion ou mise hors service des installations de production de mines antipersonnel : Non applicable

### B. Assistance aux victimes

De 2019 à mars 2022, la République Démocratique du Congo a enregistré 109 Victimes identifiées et dans les Provinces du Haut-Katanga, Ituri, Kasai-Central, Maniema, Nord-Kivu, Nord-Ubangi, Sud-Kivu, Sud-Ubangi et Tanganyika.

### Tableau statistique des victimes

Designation	2019	2020	2021	Mars 2022	Total
victimes	39	14	40	16	109

De 2019 à mars 2022, Les victimes sont classifiées selon les quatre tableaux ci-dessous :

### 1. Tableau statistique 2019

N°	Genre	Localité	Territoire	Province	Naiss.	Blessé	Tué	Type engin	Date d'accident
01	M	Mugunga	Nyiragongo	Nord-Kivu	1959		x	REG	02/2019
02	F	Mugunga	Nyiragongo	Nord-Kivu	1974	x		REG	02/2019
03	M	Kaseghe	Lubero	Nord-Kivu	1974	x		REG	23/02/2019
04	M	Kaseghe	Lubero	Nord-Kivu	1982		x	REG	23/02/2019
05	F	Matinda	Lubero	Nord-Kivu	1964	x		REG	12/04/2019
06	M	Matinda	Lubero	Nord-Kivu	2001	x		REG	12/04/2019
07	M	Ruenda	Lubero	Nord-Kivu	2011	x		REG	12/04/2019
08	M	Matinda	Lubero	Nord-Kivu	2003		x	REG	12/04/2019
09	M	Matinda	Lubero	Nord-Kivu	1999		x	REG	12/04/2019
10	M	Nynzale	Rutshuru	Nord-Kivu	2005		x	REG	05/05/2019
11	M	Nynzale	Rutshuru	Nord-Kivu	2012	x		REG	05/05/2019
12	M	Nynzale	Rutshuru	Nord-Kivu	2009	x		REG	05/05/2019


13	F	Mwanza	Pweto	Haut-Kat	2001	x		REG	15/03/2017
14	M	Lubero	Lubero	Nord-Kivu	1967	x		REG	7/9/2019
15	M	Irumu	Irumu	Ituri	2004	x		REG	9/9/2019
16	F	Nzibira	Walungu	Sud-kivu	3/01/2019	x		REG	25/08/2019
17	M	Nzibira	Walungu	Sud-kivu	2005		x	REG	25/08/2019
18	F	Nzibira	Walungu	Sud-kivu	1969	x		REG	25/08/2019
19	F	Nzibira	Walungu	Sud-kivu	2011	x		REG	25/08/2019
20	F	Nyange	Masisi	Nord-Kivu	1984	x		REG	28/09/2019
21	M	Masisi	Masisi	Nord-Kivu	1974		x	REG	10/10/2019
22	F	Masisi	Masisi	Nord-Kivu	2000	x		REG	10/10/2019
23	M	Nyamaboko 2	Masisi	Nord-Kivu	2000	x		REG	27/07/2019
24	M	Nyamaboko 2	Masisi	Nord-Kivu	2005	x		REG	27/07/2019
25	M	Nyamaboko 2	Masisi	Nord-Kivu	1984	x		REG	27/07/2019
26	M	Nyamaboko 2	Masisi	Nord-Kivu	1997		x	REG	27/07/2019
27	M	Nyamaboko 2	Masisi	Nord-Kivu	1991		x	REG	27/07/2019
28	M	Kahompwa	Kabalo	Tanganyika	2008		x	MINE AP	29/10/2019
29	M	Kakonona	Pweto	Haut-Kat	1974	x		REG	14/11/2019
30	M	Lubero	Lubero	Nord-Kivu	2002	x		REG	29/09/2019
31	M	Lubero	Lubero	Nord-Kivu	1992	x		REG	29/09/2019
32	M	Lubero	Lubero	Nord-Kivu	1983	x		REG	12/04/2014
33	M	Lubero	Lubero	Nord-Kivu	1975	x		REG	20/05/2010
34	M	Magembe	Fizi	Sud-Kivu	1986	x		REG	28/3/2019
35	M	Kirumba	Lubero	Nord-Kivu	1965	x		REG	15/4/2016
36	M	Kayna	Lubero	Nord-Kivu	1987	x		REG	7/7/2016
37	M	Kirumba	Lubero	Nord-Kivu	1986	x		REG	8/5/2013
38	M	Kirumba	Lubero	Nord-Kivu	1986	x		REG	25/11/2015
39	M	Kasungano	Lubero	Nord-Kivu	1982	x		REG	31/5/2011

## 2. Tableau statistique 2020

N°	Sexe	Localité	Territoire	Province	Naiss.	Blessé	Tué	Type engin	Date d'accident
1	M	Kanyampunu	Beni	Nord-Kivu	1990	X		REG	06/03/2020
2	M	Kanyampunu	Beni	Nord-Kivu	1994	X		REG	06/03/2020
3	M	Kanyampunu	Beni	Nord-Kivu	1994	X		REG	06/03/2020
4	M	Kanyampunu	Beni	Nord-Kivu	2000	X		REG	06/03/2020
5	M	Kanyampunu	Beni	Nord-Kivu	1995	X		REG	06/03/2020
6	M	Kanyampunu	Beni	Nord-Kivu	1997	X		REG	06/03/2020
7	M	Kanyampunu	Beni	Nord-Kivu	1988	X		REG	06/03/2020
8	M	Kanyampunu	Beni	Nord-Kivu	1990	X		REG	06/03/2020
9	M	Kitshanga	Masisi	Nord-Kivu	12 Ans		X	REG	10/07/2020
10	M	Kitshanga	Masisi	Nord-Kivu	13 Ans	X		REG	10/07/2020
11	M	Kitshanga	Masisi	Nord-Kivu	13 Ans	X		REG	10/07/2020
12	M	Kitshanga	Masisi	Nord-Kivu	13 Ans	X		REG	10/07/2020
13	M	Kastuba	Rutshuru	Nord-Kivu	17 Ans	X		REG	03/11/2020
14	M	Kastuba	Rutshuru	Nord-Kivu	17 Ans	X		REG	03/11/2020

## 3. Tableau statistique 2021

N°	Sexe	Localité	Territoire	Province	Date naiss.	Blessé ou tué	Type engin	Date accident
1	M	Djawi	Irumu	Ituri		Tué	REG	14/07/2021
2	M	Djawi	Irumu	Ituri		Blessé	REG	14/07/2021
3	M	Mulangu	Irumu	Iturii	03/2011	Blessé	REG	29/07/2021
4	M	Mulangu	Irumu	Iturii	03/2003	Blessé	MINE	29/07/2021
5	M	Mulangu	Irumu	Iturii	09/2003	Tué	MINE	29/07/2021
6	M	Mulangu	Irumu	Iturii	Oct 2003	Blessé	MINE	29/07/2021
7	M	Tshibalabala	Kazumba	Kas-cent	1977	Blessé	REG	02/05/2021
8	M	Kalomba	Kazumba	Kas-cent	1977	Blessé	REG	28/04/2021
9	M	Tshibalabala	Kazumba	Kas-cent	1952	Blessé	REG	01/05/2021



10	M	Kelendende	Kazumba	Kas-cent	2014	Blessé	REG	03/06/2021
11	M	Kelendende	Kazumba	Kas-cent	2019	Blessé	REG	03/06/2021
12	M	Kelendende	Kazumba	Kas-cent	2019	Tué	REG	03/06/2021
13	F	Bena Kazadi	Miabi	Kas-or	2013	Blessé	REG	07/04/2021
14	M	Nganza	Kananga	Kas-cent	21/09/1970	Blessé	REG	20/07/2021
15	F	Keena Nkuna	Kabeya Kamuanga	Kasaï oriental	03/11/1990	Blessé	REG	26/03/2021
16	M	Mupompa	Kabeya Kamuanga	Kasaï oriental	01/04/1989	Blessé	REG	11/04/2021
17	F	Matadi	Kabeya Kamuanga	Kasaï oriental	02/06/1981	Blessé	REG	16/02/2021
18	M	Tshidibula	Kabeya Kamuanga	Kasaï oriental	12/09/1994	Blessé	REG	30/04/2021
19	M	Tshiyoyo Kabongo	Kananga	Kas-cent	1987	Tué	REG	17/02/2021
20	F	Tshiyoyo kabongo	Kananga	Kas-cent	2010	Tué	REG	26/02/2021
21	M	Tshitesha	Bena-Leka	Kas-cent	1987	Tué	REG	05/06/2021
22	M	Tshiyoyo kabongo	Kananga	Kas-cent	1993	Blessé	REG	14/04/2021
23	F	Tshiyoyo kabongo	Kananga	Kas-cent	1981	Blessé	REG	11/05/2021
24	M	Kotakoli	Mobayi Mbongo	Nord-Ub	02/04/1976	Blessé	REG	01/11/2021
25	M	Kotakoli	Mobayi Mbongo	Nord-Ubangi	05/11/1985	Blessé	REG	01/11/2021
26	M	Kotakoli	Mobayi Mbongo	Nord-Ubangi	22/04/1968	Tué	REG	01/11/2021
27	M	Kotakoli	Mobayi Mbongo	Nord-Ubangi	30/11/1982	Blessé	REG	01/11/2021
28	M	Mokungu	Libenge	Sud-Ubangi	08/09/1979	Blessé	REG	17/10/2021
29	M	Kimoka	Masisi	Nord-Kivu	2008	Blessé	REG	21/11/2021
30	M	Kimoka	Masisi	Nord-Kivu	2013	Blessé	REG	21/11/2021
31	M	Kimoka	Masisi	Nord-Kivu	2012	Blessé	REG	21/11/2021
32	M	Kimoka	Masisi	Nord-Kivu	2009	Blessé	REG	21/11/2021
33	M	Kimoka	Masisi	Nord-Kivu	2009	Blessé	REG	21/11/2021
34	F	Modungu1	Businga	Nord-Ubangi	05/07/1979	Blessé	REG	22/10/2021
35	F	Kabinda Mukole	Demba	Kasaï central	1981	Tué	MINE	24/ 11/ 2021
36	F	Kabinda Mukole	Demba	Kasaï central	1987	Tué	MINE	24/ 11/ 2021
37	F	Kabinda Mukole	Demba	Kasaï central	1964	Blessé	MINE	24/ 11/ 2021
38	F	Ipoka	Dekese	Kasaï	1979	Tué	MINE	26/11/2021
39	M	Ipoka	Dekese	Kasaï	1988	Blessé	MINE	26/11/2021
40	M	Kabuluanda/Musasa	Demba	Kasaï central	1972	Blessé	MINE	22/11/2021

#### 4. Tableau statistique Mars 2022

N°	Genre	Localité	Territoire	Province	Naissances	Blessé /Tué	Engins	Date d'accident
1	M	Mpoyi	Dimbelenge	Kas-Cent	1994	Tuée	MINE	2007
2	M	Mpoyi	Dimbelenge	Kas-Cent	1995	Tuée	MINE	2007
3	F	Dibamba	Dimbelenge	Kas-Cent	1987	Tuée	MINE	2012
4	F	Mayangose	Beni	Nord-Kivu	14 ans	Blessée	EI	05/01/2022
5	F	Mayangose	Beni	Nord-Kivu	35 ans	Blessée	EI	05/01/2022
6	F	Mayangose	Beni	Nord-Kivu	52 ans	Blessée	EI	05/01/2022
7	F	Mayangose	Beni	Nord-Kivu	28 ans	Blessée	EI	05/01/2022
8	F	MAYANGOSE	BENI	nord-kivu	26 ans	Blessée	EI	5 /01/2022





9	F	Mayangose	BENI	Nord-Kivu	11 ans	Blessée	E EI	5 /01/2022
10	M	Mayangose	BENI	Nord-Kivu	3 ans	Blessée	E EI	5 /01/2022
11	M	Makele	BENI	Nord-Kivu	47 ans	Tuée	E EI	3/02/2022
12	M	Makele	BENI	Nord-Kivu	36 ans	Tuée	E EI	3/02/2022
13	M	Bwito	BENI	Nord-Kivu	36 ans	Blessée	E EI	9/02/2022
14	M	Bwito	BENI	Nord-Kivu	49 ans	Blessée	E EI	9/02/2022
15	F	Bwito	BENI	Nord-Kivu	6 ans	Blessée	E EI	9/02/2022
16	M	L'OSSO/OBOGOMBE	LUBUTU	Maniema	1997	Blessée	REG	18/02/2022

La République démocratique du Congo, compte actuellement plus ou moins 3103 victimes de mines identifiées, depuis la ratification de la convention d'OTTOWA en 2002.

### **Victimes Directes et Indirectes**

La plupart des victimes en République Démocratique du Congo sont soit des parents, soit des enfants qui ont prématurément la charge de toute la famille. C'est pourquoi, derrière toutes ces victimes, on enregistre une cohorte des victimes indirectes qui sont des dépendants des personnes tuées ou blésées.



Ainsi fait à Kinshasa, le 30 mai 2022.

Maire SUDI ALIMASI KIMPUTU

**COORDONNATEUR NATIONAL DU CENTRE  
CONGOLAIS DE LUTTE ANTIMINES**